

SAINT-JUST : BEL-AIR (35 285 ⁰³⁹~~004~~)

Sauvetage urgent n 87 - 05 AP

A l'occasion de travaux d'aménagement d'une vieille ferme appartenant à Monsieur J.-L. BAUDU, le propriétaire découvre des blocs de schiste couchés parallèlement. Ceux-ci étaient surmontés d'un autre bloc posé perpendiculairement : ce dernier constituait le soubassement du mur ouest de la maison, tout comme un autre long bloc supportant le mur oriental.

Ces blocs pouvant éventuellement être des menhirs, une fouille de contrôle a été réalisée le 18 mars 1987, avec l'aide de MM D. LEROY et P. PIHUIT, objecteurs de conscience affectés à la Direction des Antiquités de Bretagne.

L'opération a permis de constater les faits suivants :

Le bloc supérieur, orienté n.-S., mesurait 1,20 x 0,50 m ; le bloc s., orienté e.-O., 1,70 x 0,50 m ; le bloc n., de même orientation que le précédent, 1,80 x 0,45 m ; un quatrième bloc, de 0,60 x 0,20 m, était partiellement recouvert par le bloc s..

La stratigraphie rencontrée était la suivante : sol de terre battue (le sol de la pièce), substratum schisteux décomposé.

851

Aucune structure n'a été rencontrée dans la partie e. du sondage ; d'éventuels calages auraient pu exister à l'extrémité o. ; malheureusement cette partie était totalement perturbée par les fondations de la maison.

Aucun mobilier préhistorique n'a été rencontré.

Après la fouille, les blocs ont pu être extraits par M. BAUDU qui a pu remarquer que "le sous-sol était composé d'une terre fine et jaune (similaire à du sable jaune)", ce qui semble correspondre au substratum rencontré lors de la fouille.

Si cette fouille de contrôle n'a pas apporté d'éléments réellement significatifs, elle tend à confirmer l'idée de la présence à Bel-Air d'un alignement ou d'une carrière de menhirs, fortement remanié lors de l'implantation du hameau moderne.

O. Kayser

CIRCONSCRIPTION
DES ANTIQUITES PRE HISTORIQUES
DE BRETAGNE

AUTORISATION TEMPORAIRE DE SAUVETAGE URGENT

n°87-05 AP

valable du 8 Avril

au 30 Avril 1987

Le Directeur des Antiquités de Bretagne confie à M. KAYSER prénom : Olivier
demeurant à 12, square de Sendaï - 35700 RENNES

la réalisation d'une fouille de sauvetage archéologique à :

Département : Ille-et-Vilaine

Commune : SAINT-JUST

Lieu-dit : Bel-Air

N° de site : 35 285 004

Cadastre année :

Section, parcelles :

Coordonnées Lambert

Zone :

Ax : 289,65

Ay : 2315,80

Altitude :

Bx :

By :

sur un terrain appartenant à M. Jean-Luc BAUDU

demeurant à SAINT-JUST

NATURE DU GISEMENT ET PERIODES :

Blocs couchés pouvant être des menhirs - Néolithique.

Lieu de dépôt pour étude : Direction des Antiquités de Bretagne RENNES
Lieu de conservation : Direction des Antiquités de Bretagne à RENNES

RAISONS DE L'URGENCE (très explicite)

Terrassements liés au réajustement d'une maison.

ORIGINE ET MONTANT DES CREDITS EVENTUELLEMENT ATTRIBUES :

Subvention AFAN sur provisions de sauvetages.

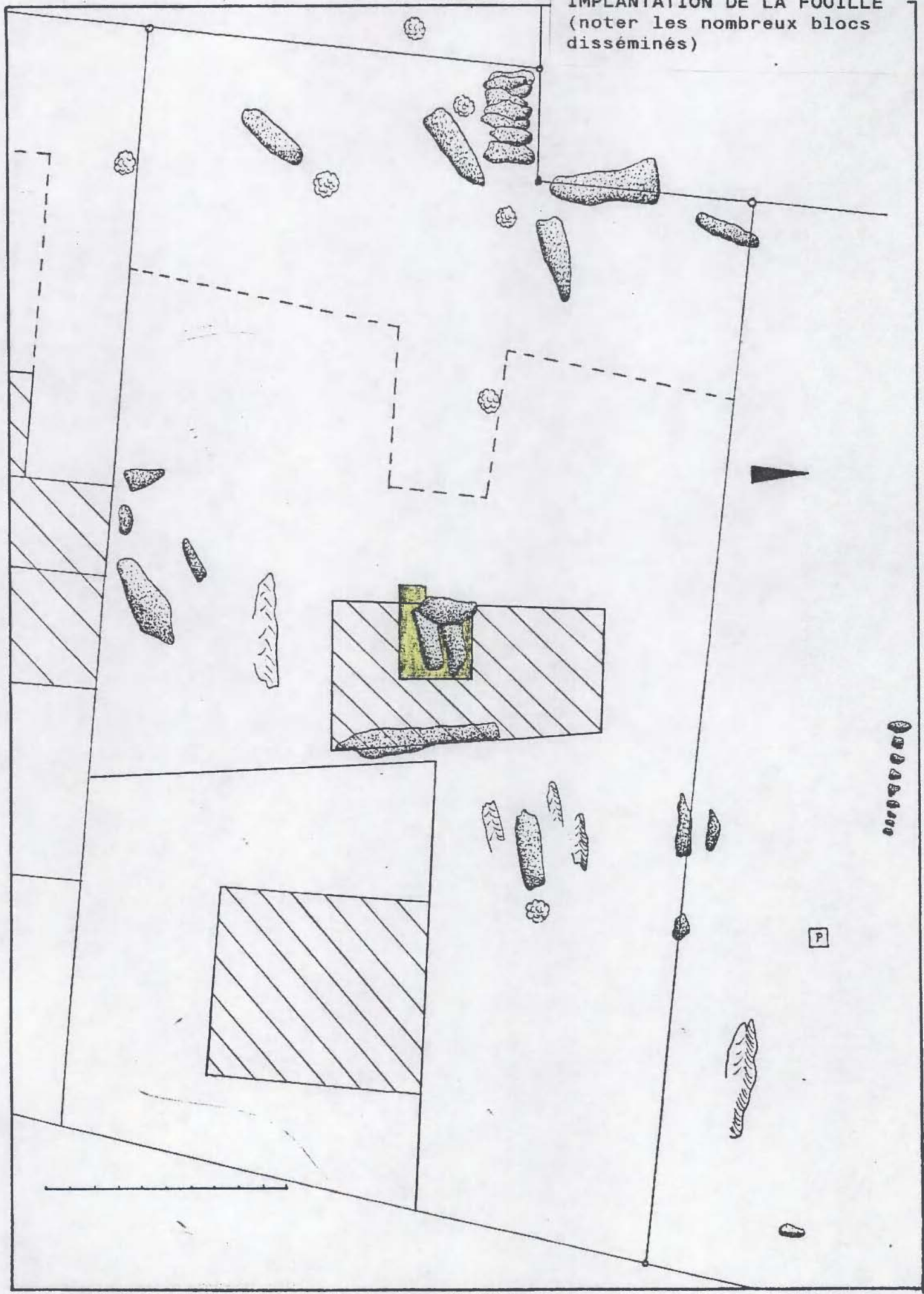
En fin de travaux, un rapport en deux exemplaires devra être remis à la Direction, comprenant plan de situation, photos, etc.

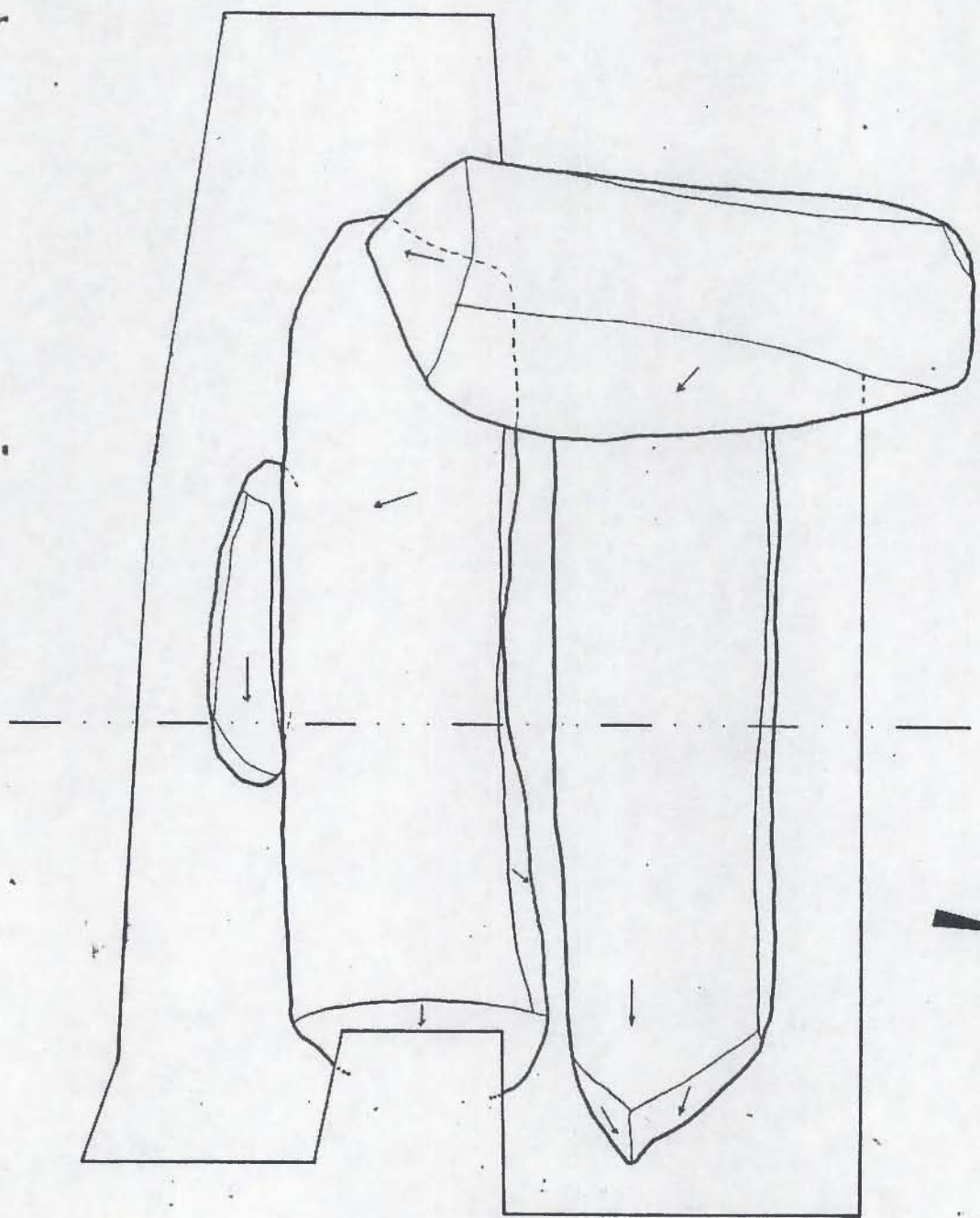
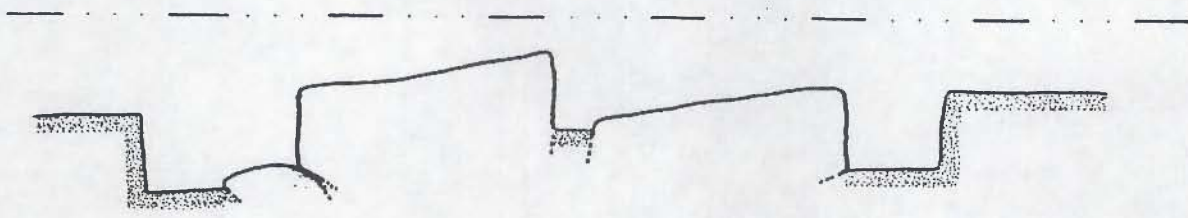
DESTINATAIRES :

Intéressé
Sous direction de l'Archéologie
Préfecture
Mairie
Gendarmerie
Directeur Régional des Affaires Culturelles
Archives de la circonscription.

Fait à RENNES, le 8 avril 1987
Le Directeur,

IMPLANTATION DE LA FOUILLE
(noter les nombreux blocs
disséminés)





COUPE ET PLAN DE LA FOUILLE