

# RAPPORT DE ~~SONDAGE~~ DIAGNOSTIC (EV)

PIGRE (MONTENEUF)

SITE N° 56/136/8AH

AUTORISATION N° 1996/007

Le site de Pigré, commune de Monteneuf, a été signalé pour la première fois par Joseph Orhan qui avait recueilli des débris de tegulae et d'imbrices dans les labours. Le matériel gallo-romain se trouvait sur les parcelles 38 et 51, section ZB du cadastre de 1986, lieu-dit "Les Epiniaux".

Le creusement d'une artère souterraine pour câbles à fibres optiques entre Vannes et Rennes par France Telecom ne pouvait éviter la parcelle 38. Un sondage sur le tracé de l'artère a donc été réalisé le 17 janvier 1996. Il a été effectué avec une minipelle à godet lisse d'un mètre de large, sur une longueur d'une quarantaine de mètres linéaires.

Sur toute la longueur a été rencontrée la semelle de labour, d'une épaisseur de 0,25 à 0,35 mètre, reposant directement sur le substrat schisteux se débitant en petites plaquettes à son sommet. Aucune structure anthropique, aucun mobilier (ne fût-ce des débris de tuiles ou des moellons flottant dans la semelle de labour) n'ont été rencontrés.

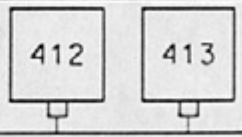
Bien que ce sondage ne soit pas significatif de l'ensemble du site de Pigré, on peut pourtant se demander s'il ne s'agit pas là d'un épandage lié à des structures repérées en avion par Maurice Gautier, à 300 mètres au sud (site n° 12). La topographie (pente continue entre les deux sites, le n° 8 étant en contrebas) est en accord avec cette hypothèse.

Olivier KAYSER

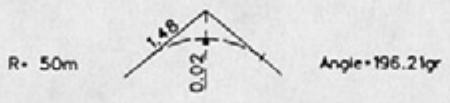
1524

1.00

1.00  
o  
1.60

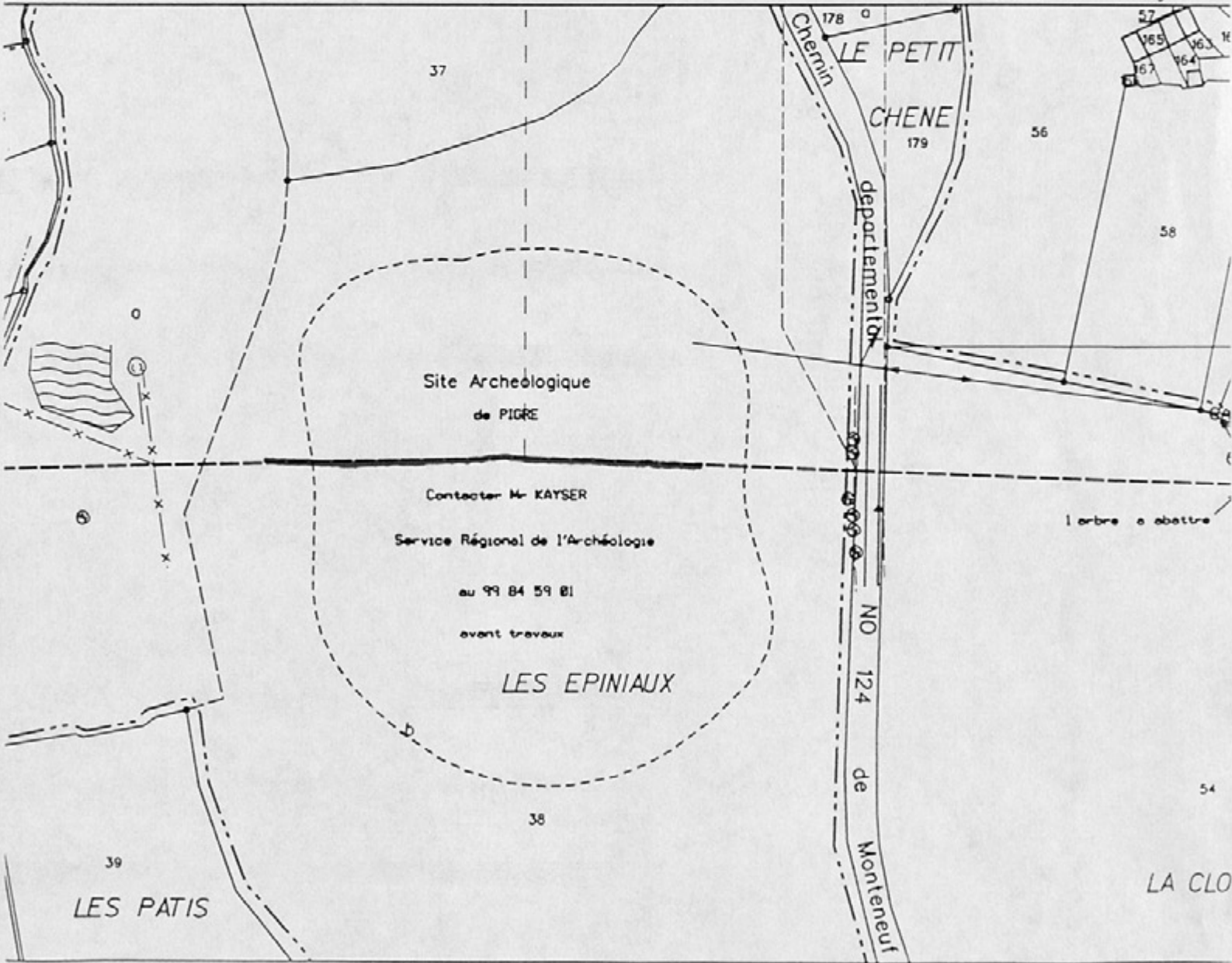


2 P.E.H.D. DN 40.8/50 sur 2300



320.61m

Alignement



Site Archeologique  
de PIGRE

Contacter Mr KAYSER  
Service Régional de l'Archéologie  
au 99 84 59 81  
avant travaux

LES EPINIAUX

LES PATIS

LA CLO

33  
303

DP  
9

34  
125